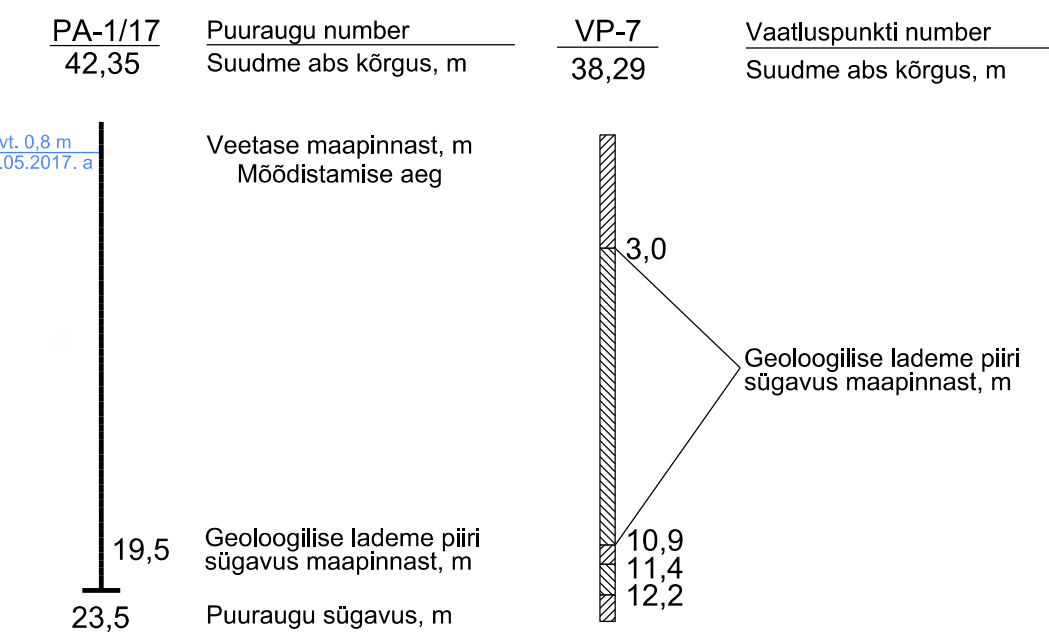
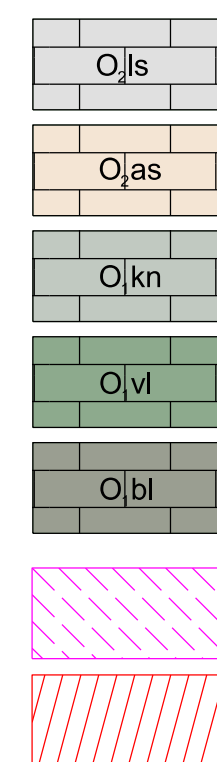
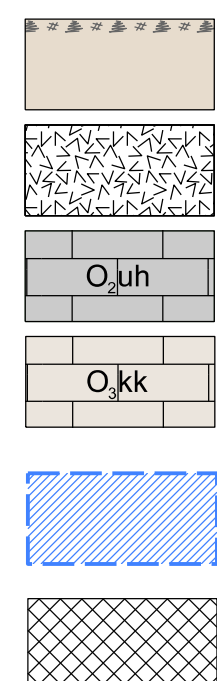


LEPPEMÄRGID

- Mäeraaldise teenindusmaa piir
- Mäeraaldise piir
- Plokk 4 aT
- Aktiivse tarbevaru piir (aT)
- Aktiivse tarbevaru plokki piiri ja plokki nr pärast ümberhindamist
- Katastrirõhkuse piir ja tunnus
- Nõlva hoidetervik (kaitsetervik), nõlvus katendil 1:2, lubjakivi kaevandamisnurk on vertikaalne
- Kaevandamiselne ja korraldamisjärgne eeldatav veetase



- Märkused:
- Kõrgused EH2000 süsteemis;
 - Katendi nõlvus on 1 : 2, lubjakivi kaavenurk on vertikaalne;
 - Kasutatud on Maa- ja Ruumiareti geoportaalist alla laetud katastrirõhkuste piirandmehd seisuga 24.07.2025. a ja Keskkonnaregistri maardlate nimistu digitaalsed maardla ja mäeraaldise piire seisuga 24.07.2025. a;
 - Kaevandamiselne ja eeldatav veetase pärast korraldamist on põhjapool gaasirõhki abs +36,2 m ja lõunapool +41,5 m, kaevandamise perioodil holtakse karjääri veetasel keskmiselt abs kõrgusel +21,0 m (Väo lubjakivimaardla Väo lubjakivikarjääride korraldamise projekti keskkonnanõu hindamine, S. WECO Projekt AS, 2017).
 - Kasutatud:
Väo lubjakivikarjäär geoloogilised läbilõiked I-I' ... V-V' seisuga 25.06.2025. a,
J.Viru Markseidibüroo OÜ töö nr 25183.

	Harjumaa Tallinn VÄO LUBJAKIVIKARJÄÄR	Gr liisa 2 Töö nr 25131
OÜ J.Viru Markseidibüroo Tel: 634 4552 E-post: info@vmb.ee	GEOLOOGILISED LÄBILÕIKED I-I' ... IV-IV'	Möötkava: M hor 1:2000 M vert 1:200 600 x 1100
Koostas Joonestas Kinnitas	Priit Koppel Priit Koppel Tõnis Kattel	Tõnis Kattel Priit Koppel Priit Koppel

